

**UCHWAŁA Nr 36/2011**  
**Zarządu Powiatu w Piotrkowie Trybunalskim**  
**z dnia 11 marca 2011 roku**

**w sprawie wyrażenia opinii o zaliczeniu dróg do kategorii dróg gminnych**

Na podstawie art.7 ust.2 i art. 7a ustawy z dnia 21 marca 1985 roku o drogach publicznych ( tekst jednolity Dz. U. z 2007 r. Nr 19, poz. 115 z póź. zm.)


**Zarząd Powiatu w Piotrkowie Trybunalskim**  
**uchwala, co następuje:**


**§1.**Zarząd Powiatu w Piotrkowie Trybunalskim **pozytywnie opiniuje** zaliczenie następujących dróg do kategorii dróg gminnych.


1. **nr 74, obręb geodezyjny Bogdanów**, przebiegającej przez miejscowość Bogdanów Kolonia od drogi powiatowej nr 1916E w kierunku wschodnim o długości 0,380 km,
2. **nr 481, obręb geodezyjny Bujny**, przebiegającej przez miejscowość Bujny od drogi wewnętrznej nr 60 w kierunku zachodnim o długości 0,350 km,
3. **nr 298, obręb geodezyjny Bujny**, przebiegającej przez miejscowość Bujny od drogi powiatowej nr 1500E w kierunku północnym o długości 0,686 km,
4. **nr 697, obręb geodezyjny Bujny**, przebiegającej przez miejscowość Bujny od drogi powiatowej nr 1500E w kierunku wschodnim o długości 1,090 km,
5. **nr 676, obręb geodezyjny Bujny**, przebiegającej przez miejscowość Bujny od drogi gminnej nr 110457E w kierunku zachodnim do drogi powiatowej nr 1500E o długości 1,170 km,
6. **nr 64/1, 64/2, obręb geodezyjny Glina**, przebiegającej przez miejscowość Glina od drogi gminnej nr 110457E w kierunku wschodnim o długości 0,595 km,
7. **nr 148, obręb geodezyjny Gąski**, przebiegającej przez miejscowość Gąski od drogi powiatowej nr 1500E w kierunku wschodnim do drogi gminnej nr 3070128 o długości 1,025 km,

8. **nr 270, obręb geodezyjny Gąski**, przebiegającej przez miejscowość Gąski od drogi gminnej nr 110456E w kierunku wschodnim do drogi gminnej nr 110457E o długości 1,626 km,
9. **nr 37, obręb geodezyjny Rokszyce II**, przebiegającej przez miejscowość Rokszyce I i Rokszyce II od drogi gminnej nr 110473E w kierunku południowej do drogi gminnej 110452E o długości 0,850 km,
10. **nr 31/3, 31/4, obręb geodezyjny Kargał Las**, przebiegającej przez miejscowość Kargał Las od drogi krajowej A1 w kierunku zachodnim o długości 0,850 km,
11. **nr 293, obręb geodezyjny Siomki**, przebiegającej przez miejscowość Siomki od drogi powiatowej nr 1500E w kierunku wschodnim o długości 0,980 km,
12. **nr 186/1, 186/2, obręb geodezyjny Siomki**, przebiegającej przez miejscowość Siomki od drogi powiatowej nr 1500E w kierunku zachodnim do A1 o długości 0,474 km,
13. **nr 99/1, 99/2, obręb geodezyjny Wygoda**, przebiegającej przez miejscowość Wygoda od drogi powiatowej nr 1500E do drogi krajowej A1 o długości, 0,475 km,
14. **nr 104, obręb geodezyjny Praca**, przebiegającej przez miejscowość Praca od drogi gminnej nr 110162E w kierunku wschodnim do drogi gminnej nr 110162E o długości 1,170 km,
15. **nr 102, 105, obręb geodezyjny Praca**, przebiegającej przez miejscowość Praca od drogi wewnętrznej nr 65 w kierunku wschodnim do drogi gminnej nr 110467E o długości 1,030 km.

§2. Uchwała wchodzi w życie z dniem jej podjęcia.

STAROSTA  
POWIATU PIOTRKOWSKIEGO  
  
mgr inż. Stanisław Cudała

WICESTAROSTA  
POWIATU PIOTRKOWSKIEGO  
  
mgr Grzegorz Adamczyk

 Stanisław Cudała  
19.03.2014